



*Prolungamento Tangenziale Urbana  
nel tratto posto tra l'intersezione  
con la SS71 Umbrò-Casentinese e la  
SP44 della Catona*

# Progetto ESECUTIVO

## Inquadramento Cartografico

## Inquadramento cartografico

Tavola: 1.0  
Scala: 1:5000

Progettisti:

Geom. Valerio Sandroni  
Geom. Marco Moretti

Servizio Progettazione OO.PP.

Progettista impianto P.I.:

**Per. Ind. Stefano Carrai**  
Ufficio Opere Pubbliche

### Progettista strutture rete idraulica:

**PROGEO Engineering srl**

sedede Via Don Luigi Sturzo 43/a, AREZZO


Coordinatore Sicurezza in fase di progettazione:

**Dott.Ing.Luca Romolini**  
Servizio Progettazione OO.PP.

Data: Novembre 2018 Prot. n. 157874 / L.02.01 / 2017

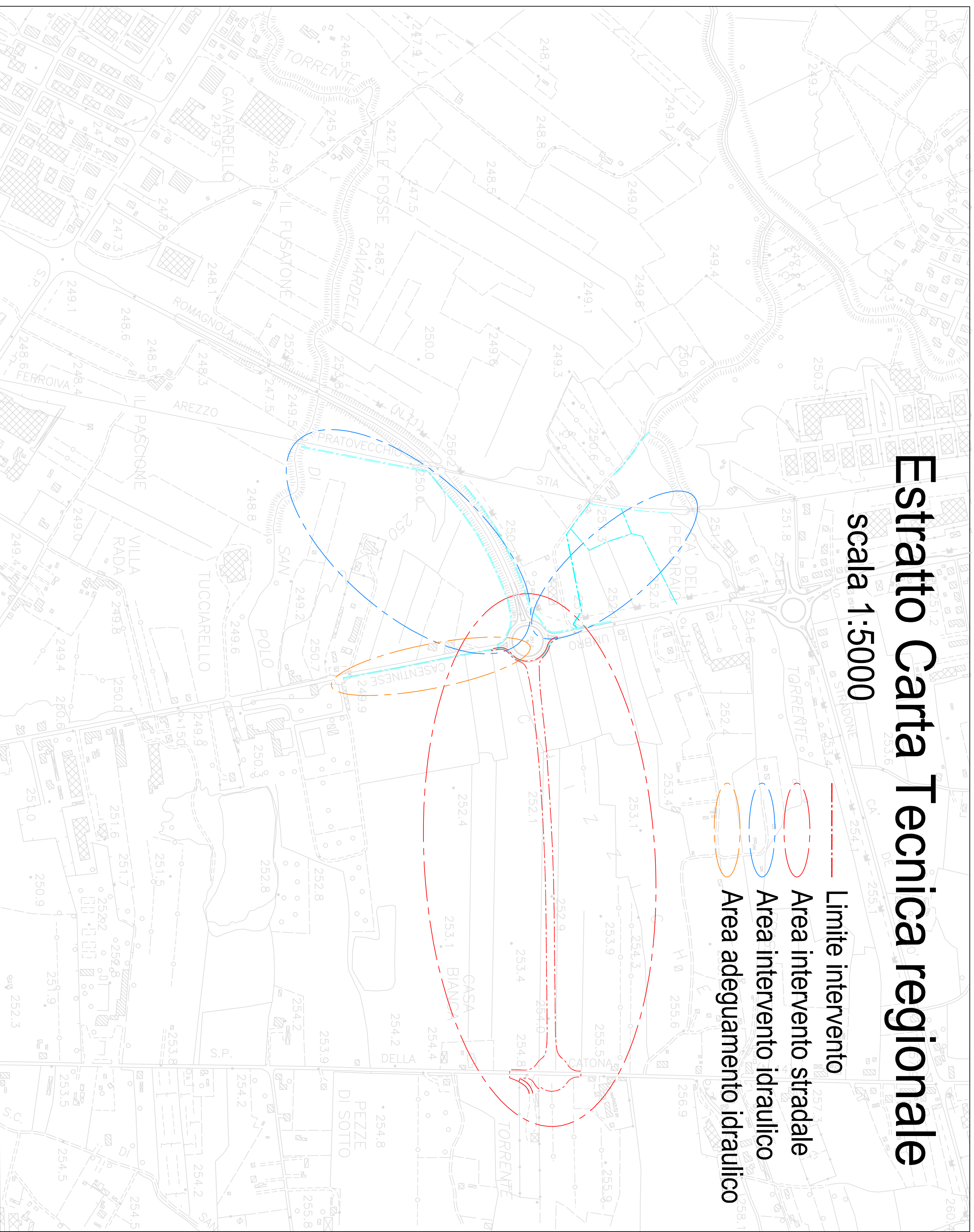
Responsabile Unico del Procedimento

**Dott. Ing. Antonella Fabbianelli**



# Estratto Carta Tecnica regionale

scala 1:5000



# Estratto Regolamento Urbanistico

## Usi del Suolo e modalità di intervento ed attuazione

**Servitù di passaggio fossati oggetto d'intervento**  
apposta con delibera C.C.67/2018 e approvata con delibera C.C.92/2018

**Area di variante oggetto d'intervento**  
adottata con delibera C.C.67/2018 e approvata con delibera C.C.92/2018

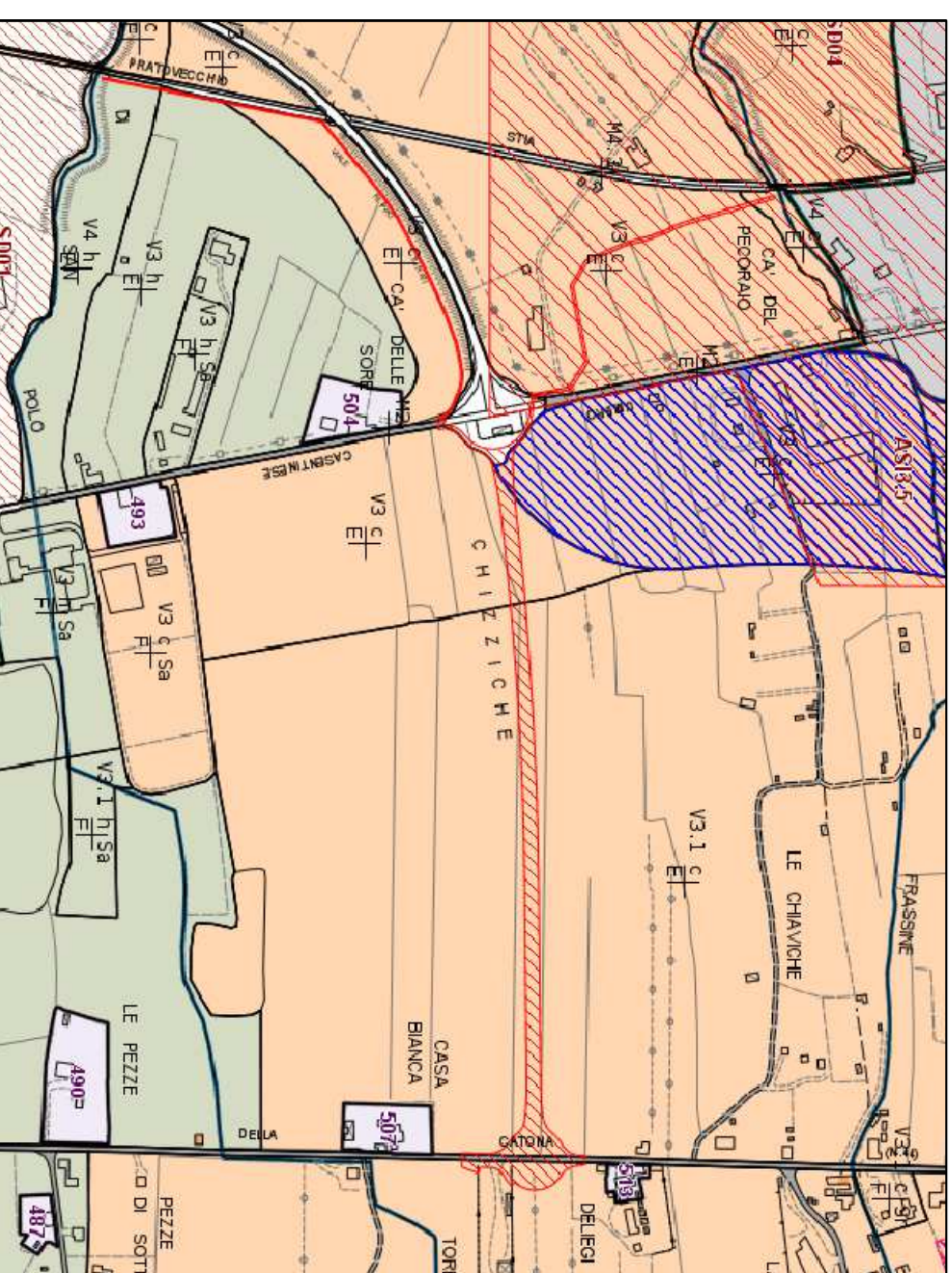
Area non pianificata art.78 c.3-4-5 N.T.A. R.U.

Zona E destinata ad usi agricoli

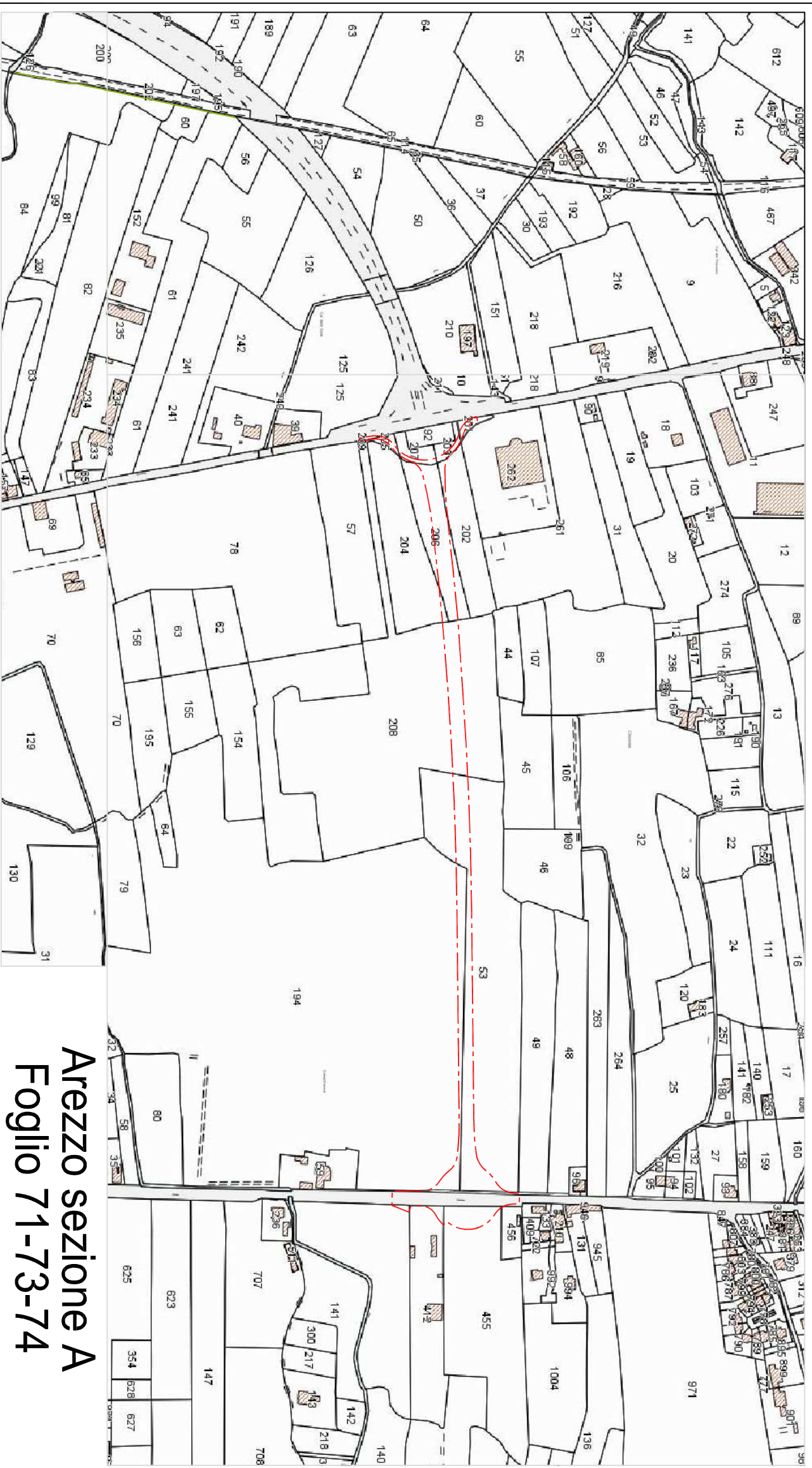

## Sistema Mobilità - Sottosistema M2 Strade di penetrazione

Viabilità esterne al centro abitato

Viabilità storiche



# Estratto mappa catastale



# Veduta aerea dell'area

